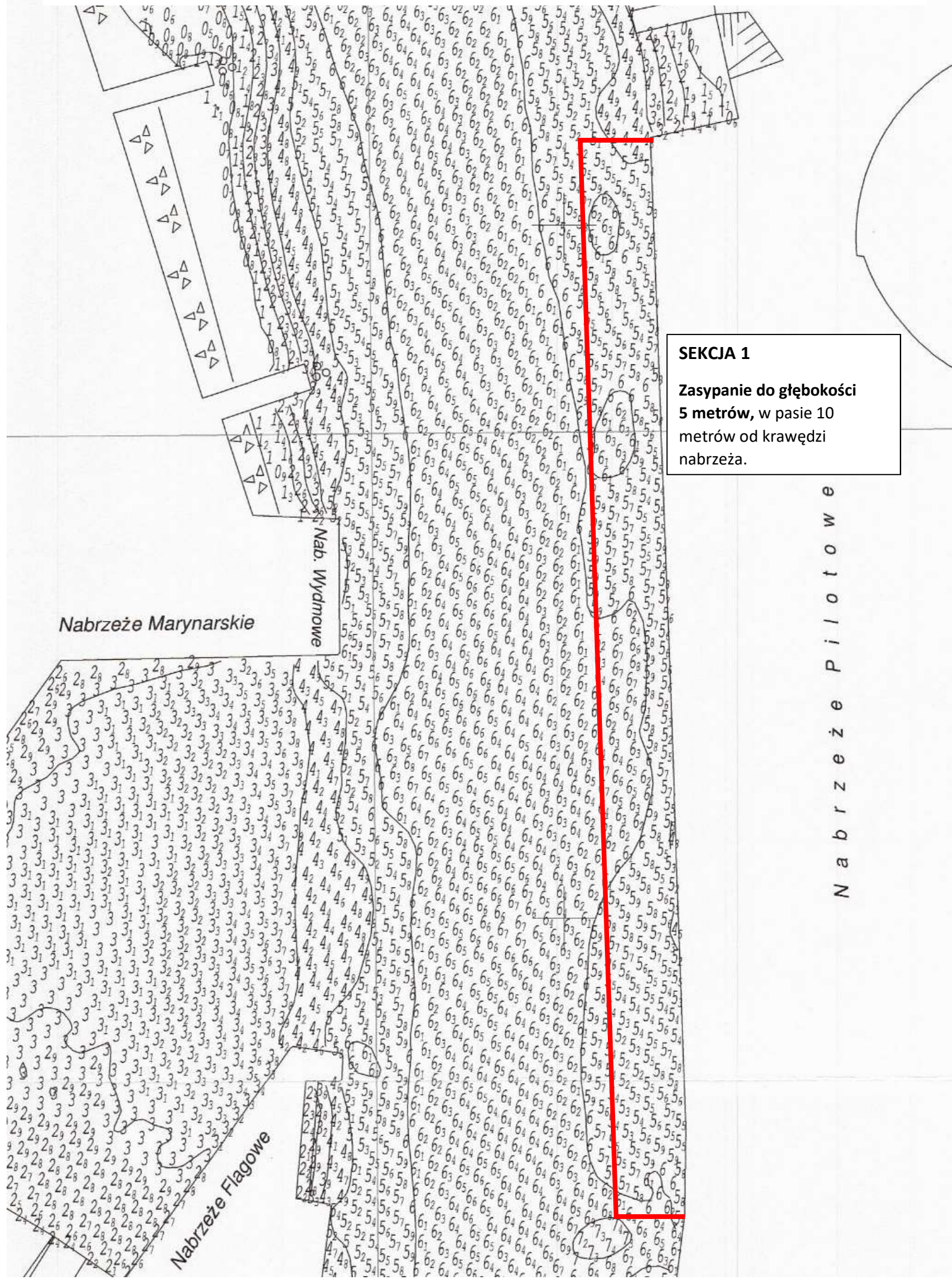


Opis przedmiotu zamówienia do postępowania w trybie przetargu nieograniczonego na wykonanie robót hydrotechnicznych i sondaży głębokości dna w Porcie Handlowym w Kołobrzegu

1. Przedmiotem zamówienia jest wykonanie prac hydrotechnicznych polegających na likwidacji wyłyceń oraz przegłębień przy nabrzeżach w Porcie Handlowym w Kołobrzegu, który podzielony został na 6 sekcji, wyszczególnionych poniżej i oznaczone na sondażach dna załączonych do niniejszego opisu:
 - **Sekcja 1:** Nabrzeże Pilotowe – wykonanie prac zasypowych do głębokości 5 metrów, w pasie 10 metrów od krawędzi nabrzeża, na długości 156 metrów.
 - **Sekcja 2:** Nabrzeże Węglowe – wykonanie prac zasypowych oraz czerpalnych w celu osiągnięcia głębokości 6,5 metra, w pasie 10 metrów od krawędzi nabrzeża, na odcinku 201 metrów, zaczynając od 50 metra nabrzeża licząc od strony północnej.
 - **Sekcja 3:** Nabrzeże Zbożowe część północna - wykonanie prac zasypowych oraz czerpalnych w celu osiągnięcia głębokości 6 metrów, w pasie 10 metrów od krawędzi nabrzeża, na odcinku 100 metrów od początku do połowy nabrzeża, licząc od strony północnej.
 - **Sekcja 4:** Nabrzeże Zbożowe część południowa - wykonanie prac zasypowych oraz czerpalnych w celu osiągnięcia głębokości 6 metrów, w pasie 10 metrów od krawędzi nabrzeża, na odcinku 100 metrów od połowy do końca nabrzeża, licząc od strony północnej.
 - **Sekcja 5:** Nabrzeże Słupskie – wykonanie prac czerpalnych do głębokości minimum 6,3 metra, w pasie 10 metrów od krawędzi nabrzeża, na odcinku 125 metrów.
 - **Sekcja 6:** Nabrzeże Koszalińskie - wykonanie prac czerpalnych do głębokości 6 metrów. w pasie 10 metrów od krawędzi nabrzeża, na odcinku 100 metrów licząc od narożnika Nabrzeży Koszalińskiego i Słupskiego.
2. Do robót zasypowych należy użyć kamienia granitowego o frakcji od 16 do 32 mm.
3. Po zakończeniu prac Wykonawca wykona i dostarczy Zamawiającemu zatwierdzone przez właściwy organ (właściwy urząd morski albo Biuro Hydrograficzne Marynarki Wojennej) sondaże głębokości dna dla każdego z wyżej wymienionych nabrzeży.
4. Zamawiający dopuszcza następującą tolerancję wykonania prac pogłębiarskich i zasypowych:
 - niedogłębienie: -0,1 m
 - przegłębienie: +0,3 m



SEKcja 1
Zasypanie do głębokości 5 metrów, w pasie 10 metrów od krawędzi nabrzeża.

N a b r z e ż e P i l o t o w e

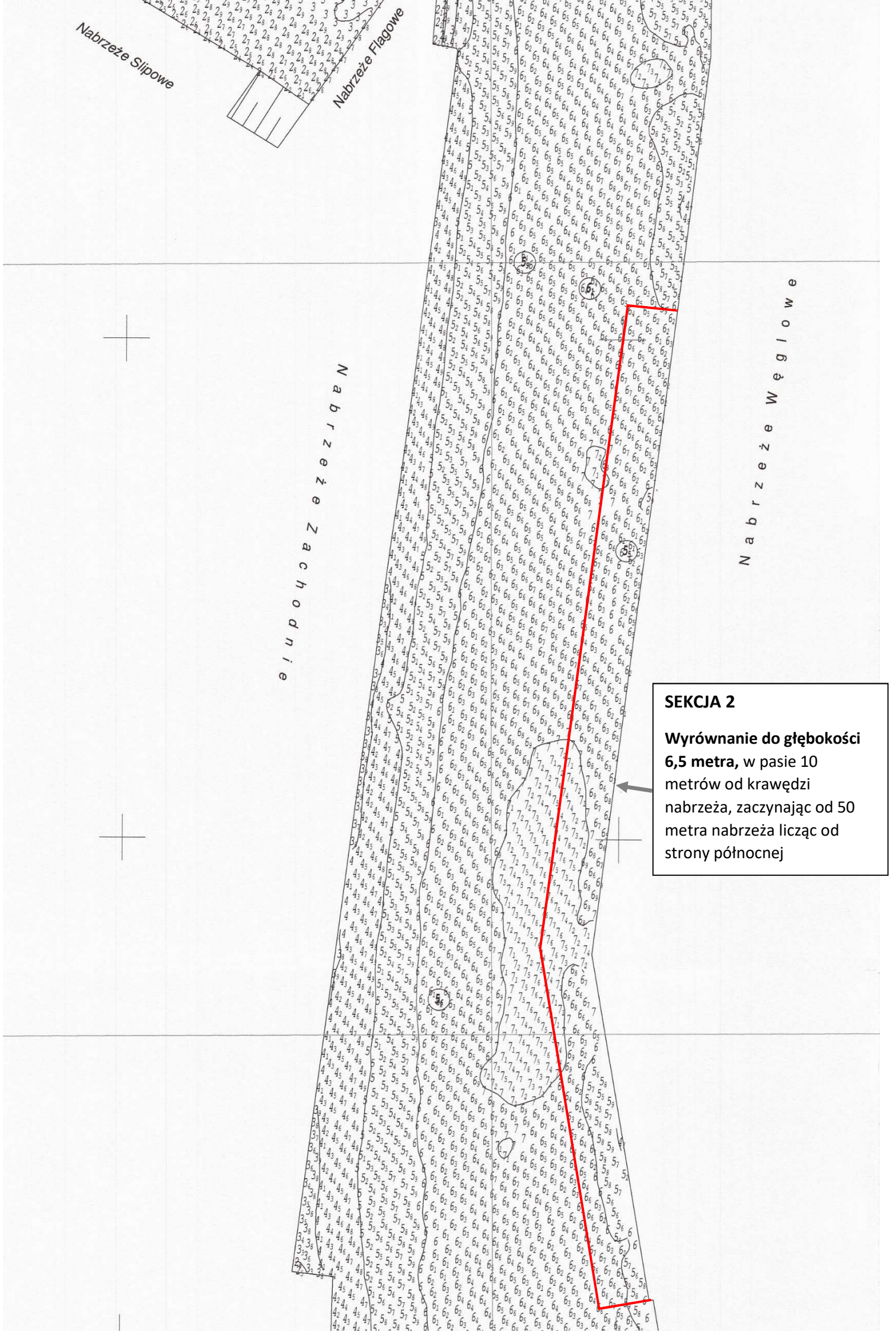
Nabrzeże Słipowe

Nabrzeże Flagowe

Nabrzeże Zachodnie

Nabrzeże Węglowe

SEKCJA 2
Wyrównanie do głębokości 6,5 metra, w pasie 10 metrów od krawędzi nabrzeża, zaczynając od 50 metra nabrzeża licząc od strony północnej



SEKCJA 3

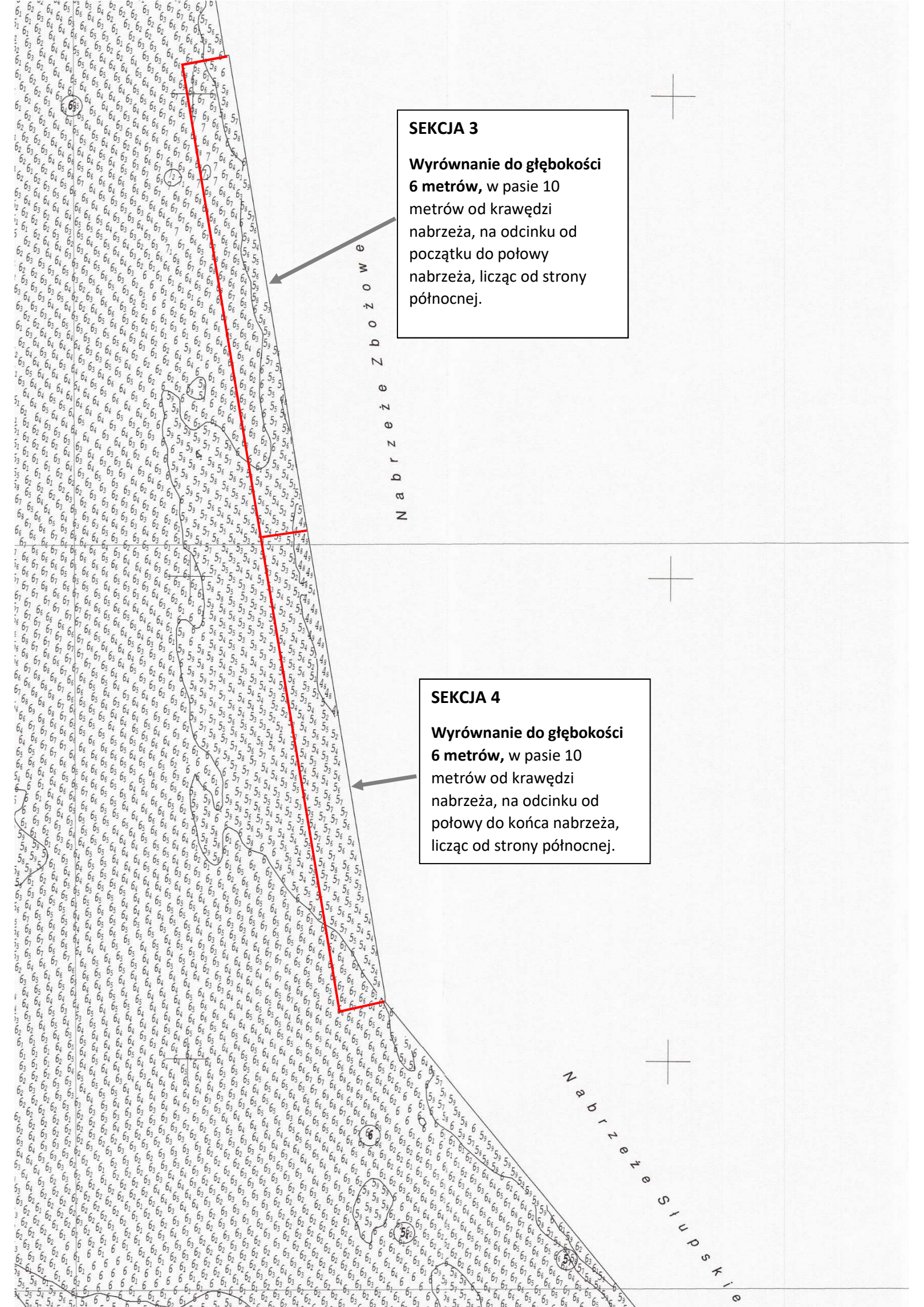
Wyrównanie do głębokości 6 metrów, w pasie 10 metrów od krawędzi nabrzeża, na odcinku od początku do połowy nabrzeża, licząc od strony północnej.

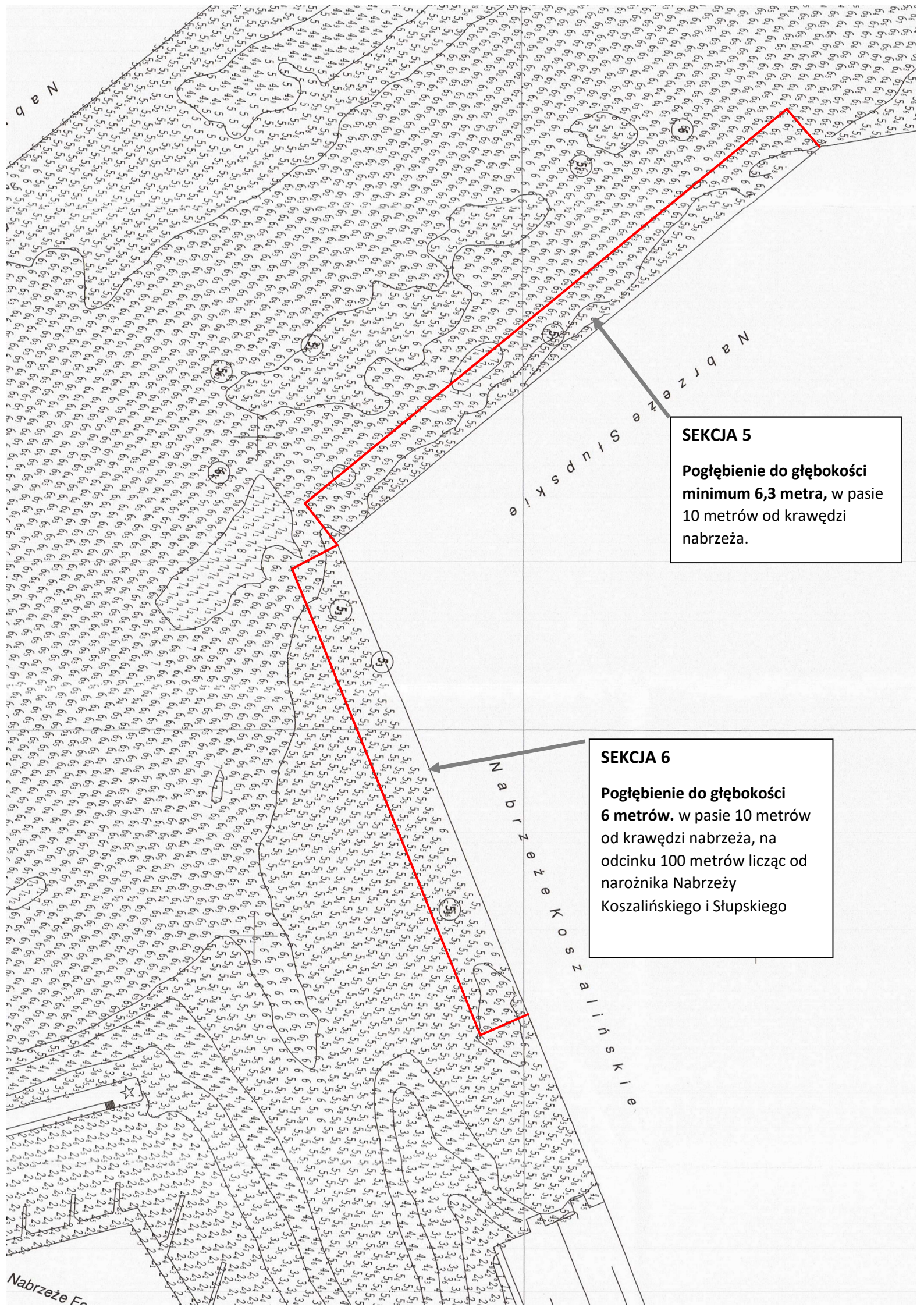
N a b r z e ż e Z b o ż o w e

SEKCJA 4

Wyrównanie do głębokości 6 metrów, w pasie 10 metrów od krawędzi nabrzeża, na odcinku od połowy do końca nabrzeża, licząc od strony północnej.

N a b r z e ż e S i u p s k i e





SEKCJA 5
Pogłębienie do głębokości minimum 6,3 metra, w pasie 10 metrów od krawędzi nabrzeża.

SEKCJA 6
Pogłębienie do głębokości 6 metrów. w pasie 10 metrów od krawędzi nabrzeża, na odcinku 100 metrów licząc od narożnika Nabrzeży Koszalińskiego i Słupskiego