

Załącznik nr 1

Prof. dr hab. Andrzej Kola
ul. Przy Skarpie 28
87-100 Toruń
tel. 603 660 959
e-mail:kola@umk.pl

Toruń, 31.01.2014

**Program badań archeologicznych prowadzonych w związku
z planowaną budową basenu rybackiego
w Kołobrzegu przy ul. Warzelniczej**

Lokalizacja obszaru badań:

Kołobrzeg, woj. zachodniopomorskie, powiat kołobrzeski, gmina Kołobrzeg
ul. Warzelnicza, dz. nr. 4/60- obręb 3; 174/14, 167/2- obręb 4

Stanowisko archeologiczne:

Obszar AZP nr 15-15, stan nr 3, w miejscowości nr 2, wpisane do rejestru zabytków pod nr 284 decyzją z dnia 19 kwietnia 1960 roku, znak: Kl.IV.-Oa/64/60

Stanowisko archeologiczne dotyczy osadnictwa wczesnośredniowiecznego związanego z warzelniami soli lokalizowanymi na terenie Wyspy Solnej. Zostało ono odkryte w 1954 roku w wyniku badań powierzchniowych, a jego istnienie potwierdzone badaniami wykopaliskowymi prowadzonymi w 1958 roku. Kolejne badania w obrębie stanowiska prowadzone były w 1976 roku.

Program prac:

Etap I – wykonanie archeologicznych badań szeroko płaszczyznowych obszaru w ramach realizacji inwestycji

Termin wykonania: 01.04-31.12.2014

Badaniami objęty będzie cały teren w obszarze działalności antropogenicznej, aż do poziomu archeologicznego calca. Badania realizowane będą przy użyciu sprzętu mechanicznego przy zdejmowaniu wierzchniej warstwy do poziomu ca 0,5 m oraz przy użyciu ręcznego sprzętu indywidualnego do eksploracji w miejscach intensywnego użytkowania przez człowieka. Przewiduje się, iż pierwszą warstwę wierzchnią o miąższości ca 0,5 m zostanie zdjęta w sposób mechaniczny

ze względu na jej zniszczenie wynikające z intensywnego użytkowania i destrukcji terenu. Ujawnione po zdjęciu warstwy wierzchniej ewentualne obiekty nieruchome, warstwy kulturowe oraz relikty architektury drewnianej i murowanej poddane zostaną szczegółowym badaniom archeologiczno-architektonicznym, wraz z wykonaniem pełnej inwentaryzacji tych obiektów, tj. dokumentacji opisowej, rysunkowej, kartograficznej i fotograficznej. Uzyskane w trakcie eksploracji archeologiczne obiekty ruchome (zabytki archeologiczne) poddane zostaną zabiegom konserwacji, dokumentacji (rysunkowej, fotograficznej) i opracowaniu naukowemu. Ewentualnie ujawnione obiekty z zakresu architektury historycznej, o wyjątkowo dużej wartości historycznej, po ich zadokumentowaniu i konsultacji z Wojewódzkim Konserwatorem Zabytków mogą zostać zabezpieczone w formie trwałej ruiny w obszarze inwestycji lub w innym wyznaczonym miejscu. Na etapie realizacji badań terenowych przewiduje się wszechstronną współpracę ze specjalistami, np. antropologiem, historykiem architektury, konserwatorem zabytków, dendrologiem i dendrochronologiem, archeozoologiem w celu wykonania wszelkich niezbędnych ekspertyz specjalistycznych. W razie ujawnienia w strefie wody reliktyw portu, przystani, lub innych obiektów nautologicznych, badania przeprowadzone będą przez specjalistów w ramach metod archeologii podwodnej.

Wszelkie ujawnione w toku prac fakty wpływające na zakres i sposób prowadzenia prac archeologicznych zgłaszane będą i konsultowane z Wojewódzkim Konserwatorem Zabytków.

Etap II – opracowanie wyników badań

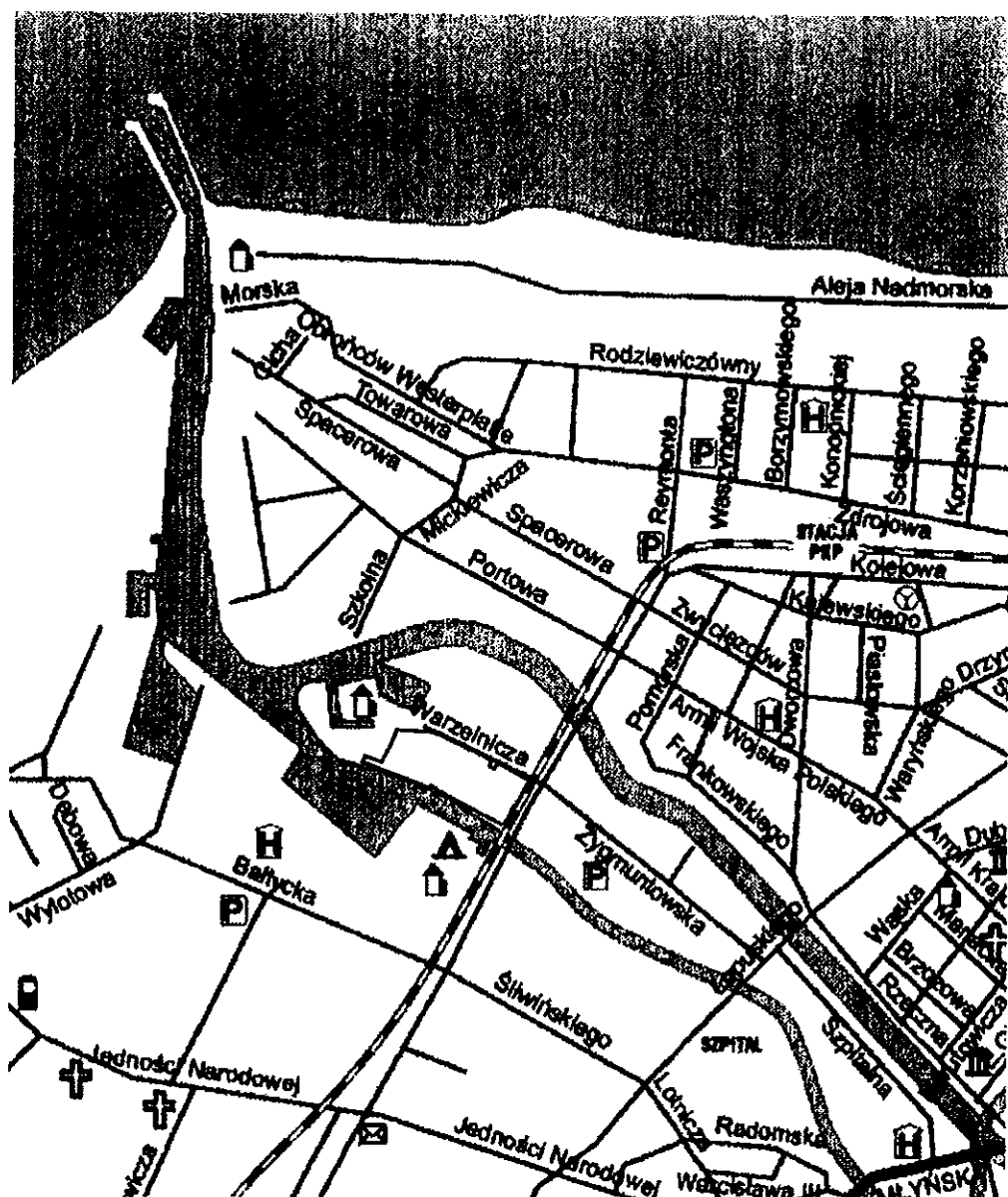
Termin wykonania: 1.01-31.12.2015

Wykonanie opracowań wyników badań naukowych, konserwacja zabytków archeologicznych oraz przeprowadzenie szczegółowych badań i analiz specjalistycznych.

z poważaniem



Andrzej Kola



Kołobrzeg, ul. Warzelnicza
dz. nr 4/60, 167/2, 174/11

**Inwestycja: Budowa basenu rybackiego w Kołobrzegu
w rejonie, na południe ulicy Warzełniczej**

Plan sytuacyjny z lokalizacją obszaru badań

Legenda:

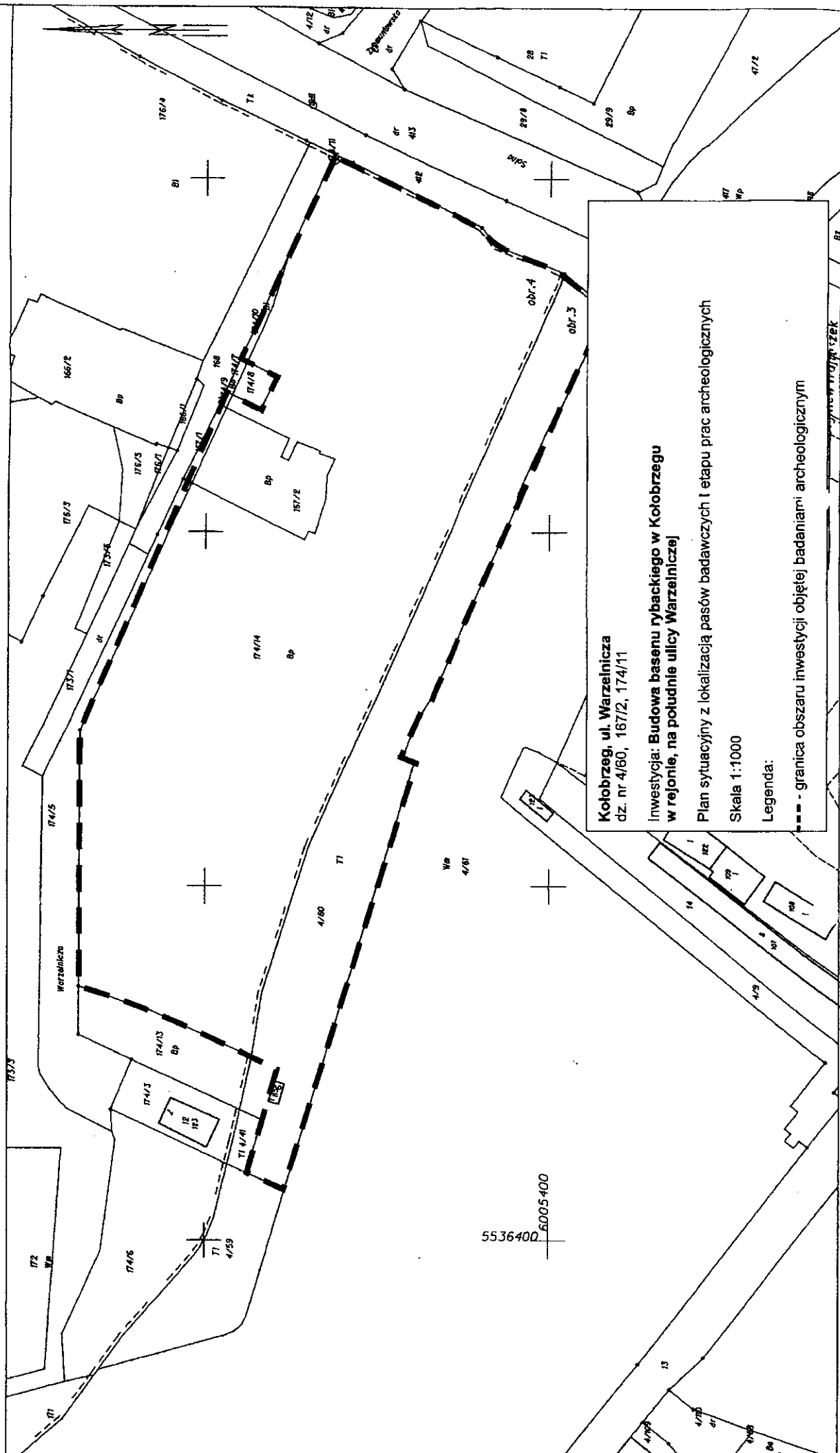
— - - - - obszar inwestycji



KOPIA MAPY EWIDENCYJNEJ

SKALA 1:1000

Układ wsp. płaskich: 2000 strefa 5 (15), układ odn.: Kronsztadt 86



Załącznik nr 5


Prof. dr hab. Andrzej Kola
ul. Przy Skarpie 28
87-100 Toruń
tel. 603 660 959
e-mail:kola@umk.pl

Toruń, 26.04.2014

OŚWIADCZENIE

Oświadczam, że archeologiczne badania sondażowe prowadzone w związku z planowaną budową basenu rybackiego w Kołobrzegu przy ul. Warzelniczej, dz. nr 4/60, 5/1, 4/61- obręb 3; 174/14, 174/11, 167/2- obręb 4, st. nr 2, AZP 15-15/3 będą finansowane przez inwestora Zarząd Portu Morskiego Kołobrzeg Sp. z o.o. ul. Szyprów 1, 78-100 Kołobrzeg.

Z poważaniem



Andrzej Kola

Załącznik nr 6

Prof. dr hab. Andrzej Kola
ul. Przy Skarpie 28
87-100 Toruń
tel. 603 660 959
e-mail:kola@umk.pl

Toruń, 26.04.2014

Opis uporządkowania terenu po zakończeniu badań

dot. budowy basenu rybackiego w Kołobrzegu przy ul. Warzelniczej,

Teren objęty programem prac położony jest na działkach dz. nr 4/60, 5/1, 4/61- obręb 3; 174/14, 174/11, 167/2- obręb 4, st. nr 2, AZP 15-15/3 przy ul. Warzelniczej w Kołobrzegu. Po zakończeniu sondażowych badań archeologicznych prowadzonych w celu wydania opinii dotyczącej możliwości realizacji inwestycji teren zostanie uporządkowany zgodnie z wytycznymi inwestora, tj. Zarząd Portu Morskiego Kołobrzeg Sp. z o.o. ul. Szyprów 1, 78-100 Kołobrzeg.



Andrzej Kola